



Povodí Vltavy, státní podnik
závod Berounka
Denisovo nábřeží 14
301 00 Plzeň

TEL.: 377 307 111
FAX: 377 237 361

BANKOVNÍ SPOJENÍ:
KOMERČNÍ BANKA, a.s. PLZEŇ - MĚSTO
č.ú.: 7004311/0100

Státní pozemkový úřad
Doručeno: 19.10.2016
SPU 539765/2016
listy:8 přílohy:6



spuess6261497c

Státní pozemkový úřad
Pobočka Karlovy Vary
Závodu míru 725/16
360 17 Karlovy Vary

Státní pozemkový úřad	
KPÚ pro Karlovarský kraj - Pobočka Karlovy Vary	
Závodu míru 725/16, 360 17 Karlovy Vary	
došlo	
dne	18-10-2016
č.j.	574 539765/2016
k vyřízení	
počet příloh	

VÁŠ DOPIS ZNAČKY/ ZE DNE
SPU 492617/2016
23.9.2016

NAŠE ZNAČKA
53765/2016-342/Li
SP-2016/13052

VYŘIZUJE/ LINKA
Ing.M.Lišková/378
D.Petrík/511
Ing.B.Holý/607504603

DATUM
2016-10-13

Komplexní pozemkové úpravy v k.ú. Protivec u Žlutic s částmi k.ú. Žlutice a Záhořice
k.ú. Protivec u Žlutic, Žlutice, Záhořice, okres Karlovy Vary, kraj Karlovarský, č.h.p. 1-11-02-0330-0-00, 1-11-02-0320-0-00, 1-11-02-0300-0-00, 1-11-02-0230-0-00, 1-11-02-0310-0-00

VÚ: BER_0590 Velká Trasovka od pramene po ústí do toku Střela, BER_0630 Střela od hráze nádrže Žlutice po ústí do toku Berounka

I. VYJÁDŘENÍ správce povodí a II. VYJÁDŘENÍ účastníka vodoprávního řízení

Dopisem ze dne 23.9.2016 jste nám předložili k vyjádření správce povodí situaci s vyznačením předběžného obvodu pozemkových úprav k záměru „Komplexní pozemkové úpravy v k.ú. Protivec s částmi k.ú. Žlutice a Záhořice“.

Povodí Vltavy, státní podnik je ve smyslu zákona č. 305/2000 Sb., o povodích, zákona č. 254/2001 Sb., o vodách a změně některých zákonů, ve znění pozdějších předpisů, a vyhlášky č. 178/2012 Sb., kterou se stanoví seznam významných vodních toků a způsob provádění činností souvisejících se správou vodních toků (dále jen „vyhláška č. 178/2012 Sb.“) správcem významného vodního toku Střela (IDVT 10100021), číslo hydrologického pořadí 1-11-02-001, pod poř. č. 295 dle vyhlášky č. 178/2012 Sb., a správcem významného vodního toku Velká Trasovka (Pstružný potok) (IDVT 10278507), č.h.p. 1-11-02-024, pod poř. č. 297 dle vyhlášky č. 178/2012 Sb. Správa a užívání těchto toků podléhá příslušným ustanovením vodního zákona.

V předpokládaném obvodu komplexních pozemkových úprav je Povodí Vltavy, státní podnik, na základě Rozhodnutí Ministerstva zemědělství č.j. 85308/2011 – MZE - 15112 ze dne 9.5.2011, kterým se mění Rozhodnutí Ministerstva zemědělství č.j. 35934/2010 - 15 110 ze dne 21.12.2010 v návaznosti na § 48, odst. 2 zákona č. 254/2001 Sb., vodní zákon, s účinností od 1.1.2011 dále správcem drobného vodního toku Malá Trasovka (IDVT 10250801).

V přiložené vodohospodářské mapě jsou ještě v předběžném obvodu pozemkových úprav znázorněny i bezejmenné drobné vodní toky IDVT 10258604, 10267436, 10244331 a 10272266, které jsou dle § 48 odst. 4 zákona č. 254/2001 Sb. ve správě našeho státního podniku. Z místního šetření vyplynulo, že u IDVT 10244331 a 10272266 se nejedná o vodní toky, ale o umělá vodní díla – odvodňovací příkopy. Je požádáno o vyřazení těchto chybně evidovaných vodních toků z centrální evidence vodních toků. K těmto vodním dílům nemá náš státní podnik žádná oprávnění.

Kromě těchto vodních toků se v předpokládaném obvodu KoPÚ nachází i drobný vodní tok PBP Kosmová v km 56,9 (IDVT 10246824), který je ve správě podniku Lesy ČR, státní podnik,



vodní recipient mimo vodní tok IDVT 12003317, u kterého se správce neurčuje, a hlavní odvodňovací zařízení IDVT 10248407, u kterého se správce rovněž neurčuje.

Významné vodní toky Střela a Velká Trasovka mají vyhlášena záplavová území, včetně stanovené aktivní zóny záplavového území.

Předložený záměr řeší uspořádání vlastnických práv k pozemkům, upravení pozemků prostorové a funkční, scelení nebo dělení pozemků a zabezpečení přístupnosti pozemků a vyrovnání jejich hranic.

I. Na základě ustanovení § 54 odst. 4 zákona č. 254/2001 Sb., o vodách a o změně některých zákonů (vodní zákon), ve znění pozdějších předpisů vydává organizace Povodí Vltavy, státní podnik, jako příslušný správce povodí v dílčím povodí Berounky k předložené projektové dokumentaci (předloženému záměru) následující

v y j á d ř e n í :

Z hlediska zájmů daných platným Národním plánem povodí Labe, Plánem dílčího povodí Berounky [ustanovení § 24 až 26 zákona č. 254/2001 Sb., o vodách a o změně některých zákonů (vodní zákon), ve znění pozdějších předpisů]

je uvedený záměr možný.

Z hlediska dalších zájmů daných zákonem č. 254/2001 Sb., o vodách a o změně některých zákonů (vodní zákon), ve znění pozdějších předpisů, souhlasíme s uvedeným záměrem za předpokladu splnění těchto podmínek:

1. Do mapových příloh návrhu pozemkových úprav je nutno zakreslit stanovená ochranná pásma vodních zdrojů a stanovená záplavová území.
2. Pokud budou v řešeném území navrhovaná vodní díla (úpravy toků, malé vodní nádrže apod.), požadujeme předložit projektovou dokumentaci těchto objektů k vydání stanoviska správce povodí.
3. K provedení vodních děl, k jejich změnám a odstranění je třeba povolení vodoprávního úřadu dle § 15 zák. č. 254/2001 Sb. o vodách a o změně některých zákonů (vodní zákon).
4. Pro správce vodních toků musí být zachována možnost provádění správy a údržby ve smyslu ustanovení § 49 zák. č. 254/2001 Sb. o vodách a o změně některých zákonů (vodní zákon) ve znění pozdějších předpisů.
5. Požadujeme, aby byly respektovány již schválené návrhy územních systémů ekologické stability krajiny dle zákona č. 114/1992 Sb. o ochraně přírody a krajiny a vyhlášky MŽP č.395/1992 Sb. Upozorňujeme, že vodní toky a údolní nivy jsou podle § 4 odst. 2 zákona ČNR č.114/1992 Sb. o ochraně přírody a krajiny chráněny jako významné krajinné prvky a k zásahům, mezi které patří pozemkové úpravy, změny kultur pozemků, úpravy vodních toků, je nutné závazné stanovisko orgánu ochrany přírody.

Toto vyjádření správce povodí platí dva roky ode dne jeho vydání.

II. Jako správce významných vodních toků Střela a Velká Trasovka a drobných vodních toků Malá Trasovka a toků IDVT 10258604 a 10267436 vydává organizace Povodí Vltavy, státní podnik, k předložené projektové dokumentaci jako účastník předmětného vodoprávního řízení následující

v y j á d ř e n í:

Souhlasíme s uvedeným záměrem „Komplexní pozemkové úpravy v k.ú. Protivec u Žlutic s částmi k.ú. Žlutice a Záhořice“ za předpokladu splnění těchto podmínek:

1. Žádáme tímto, aby pozemky tvořící koryta výše citovaných vodních toků ve správě Povodí Vltavy, státního podniku, spadajícího do obvodu komplexních pozemkových úprav v k.ú. Protivec u Žlutic s částmi k.ú. Žlutice a Záhořice, byly zaměřeny, oparcelněny a zapsány na LV s vlastnickým právem pro Českou republiku a právem hospodařit pro Povodí Vltavy, státní podnik.
2. V rámci KoPÚ doporučujeme vyčlenit parcelní plochy těsně přiléhající k vodním tokům – břehové hraně (nejen tedy toky samotné) v max. možné šíři (na každou stranu min. 5 m), které by byly ve vlastnictví ČR nebo obce a v budoucnu by mohly sloužit jako prostor pro tvorbu ÚSES, přirozenou či umělou retenci povrchových vod (výstavba poldrů, MVN atd.) nebo eventuální revitalizaci či renaturaci upravených DVT. Tyto plochy doporučujeme v rámci zemědělského hospodaření udržovat v kultuře TTP, z důvodu snížení rizika erozního splachu ze zemědělských ploch udržovaných jako orná půda.


Příloha:

mapa správcovství vodních toků + seznam vodních toků

mapa záplavového území Střely

mapa záplavového území Velké Trasovky

souhlas s řešením pozemků dle §3 odst. 3 zákona č. 139/2002 Sb.

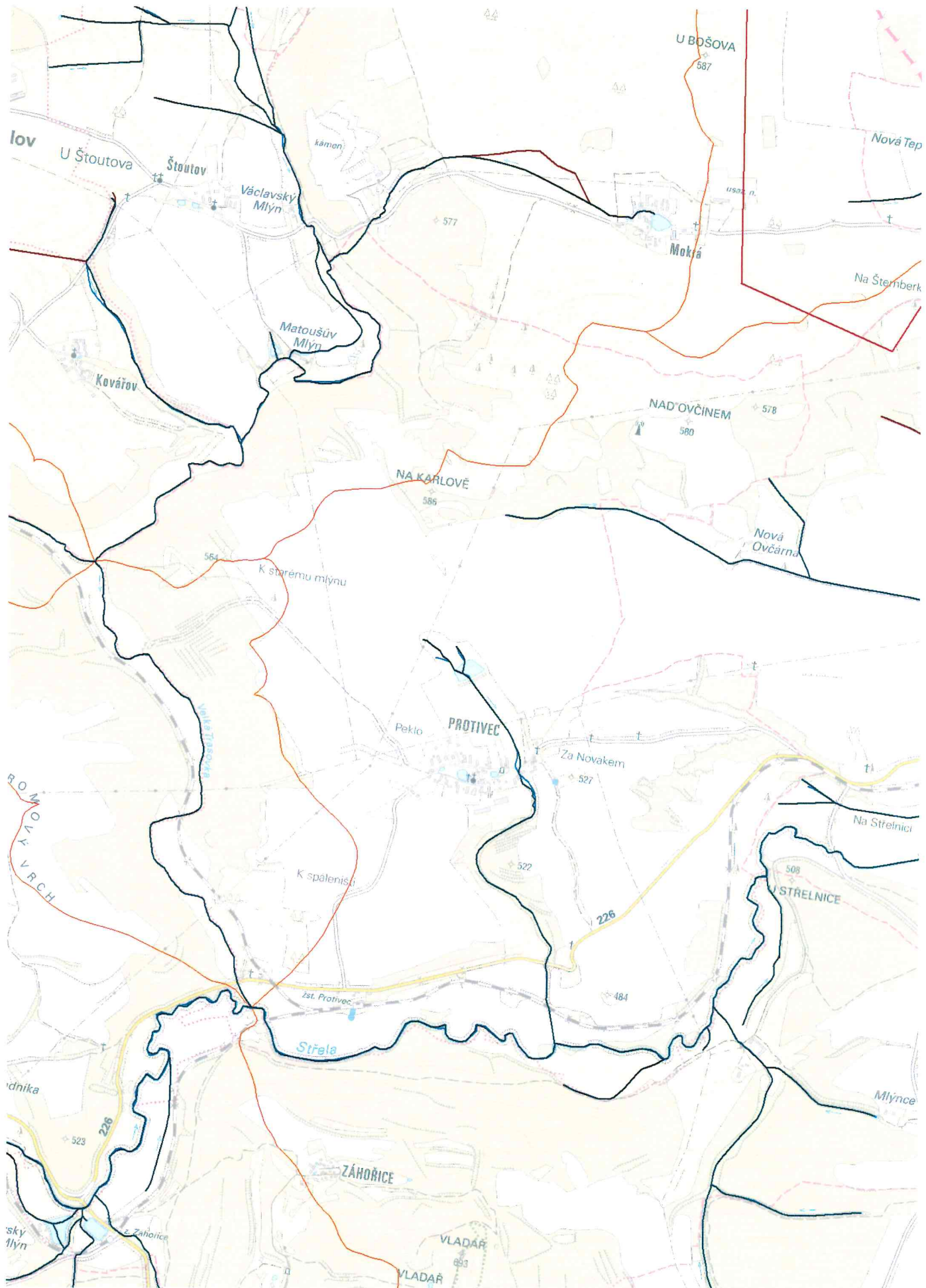

Povodí Vltavy,
státní podnik
závod Berounka 24
Denisovo nábřeží 14, 301 00 Plzeň

Ing. Eva Rozšafná
vedoucí provozního střediska 4

Kopie

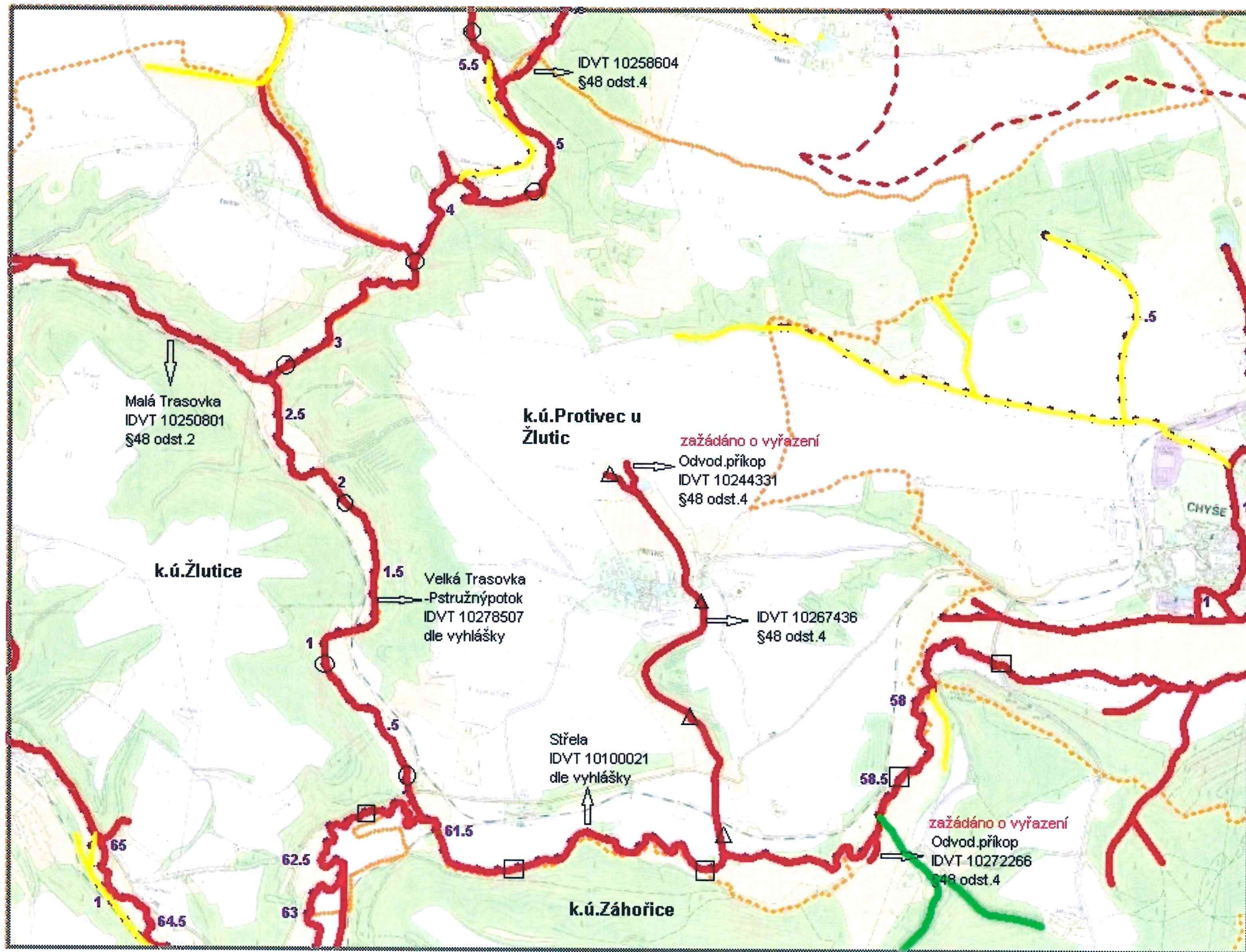
PV zB, PS1 – D. Petřík

PV zB, PS7 – Ing. Holý



1 : 22 000





Název DVT	Název DVT (ČUZK)	IDVT	ČHP III RADU	ČHP IV řád	Délka toku (úseku) v CEVT (km)	Délka toku (úseku) v tabulce majetku	Kontrola CEVT	Úsek správcovství ř.km	Závod	Středisko	Úsekový technik	Druh toku dle číselníku	Návrh kategorie vodní recipient-zdůvodnění	Návrh na převod na LČR (ANO)	Duplicita s HOZ (ANO)	Určení	Opravy určení, struktura
Malá Trasovka	Malá Trasovka	10250801	11102	1-11-02-031	10,420	9,400	ano	0,000 - 10,420	ZBE	PS 5	Mgr. Veverka Pavel	přirozený tok				Letapa	původně určen celý tok, vyjmut úsek ve VÚ, ještě upřesnění počátku správy

DVT Povodí Vltavy, státní podnik dle odst 4

aktualizace k 4.6.2012

Název toku	Název dle ČUZK	IDVT	RAD_III	ČHP pramen	Závod	ř.km. od	ř.km. do	Délka toku km	Druh toku kód	přesun do vodních recipientů ANO	Pokud je ANO, co to je	kontrola duplicity s HOZ	Poznámka	Změna (měsíc)
*		10258604	11102	1-11-02-030	ZBE	0	1,776	1,776		ano	odvodňovací p	ano	část je HOZ trubní, jiný vlastník než ZVHS	

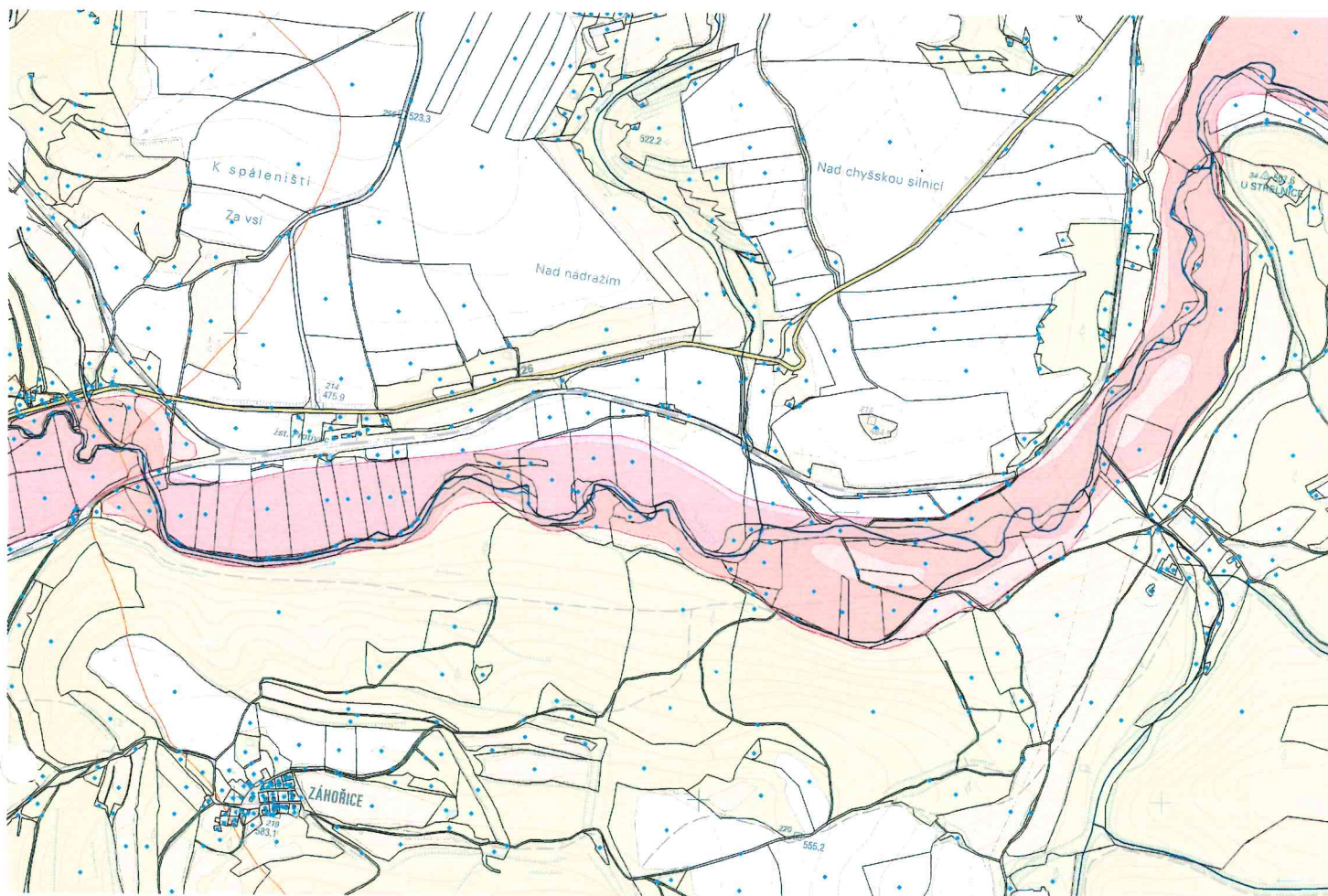
Název toku	Název dle ČUZK	IDVT	RAD_III	ČHP pramen	Závod	ř.km. od	ř.km. do	Délka toku km	Druh toku kód	přesun do vodních recipientů ANO	Pokud je ANO, co to je	kontrola duplicity s HOZ	Poznámka	Změna (měsíc)
*		10244331	11102	1-11-02-033	ZBE	0	0,135	0,135		ano	odvodňovací příkop			

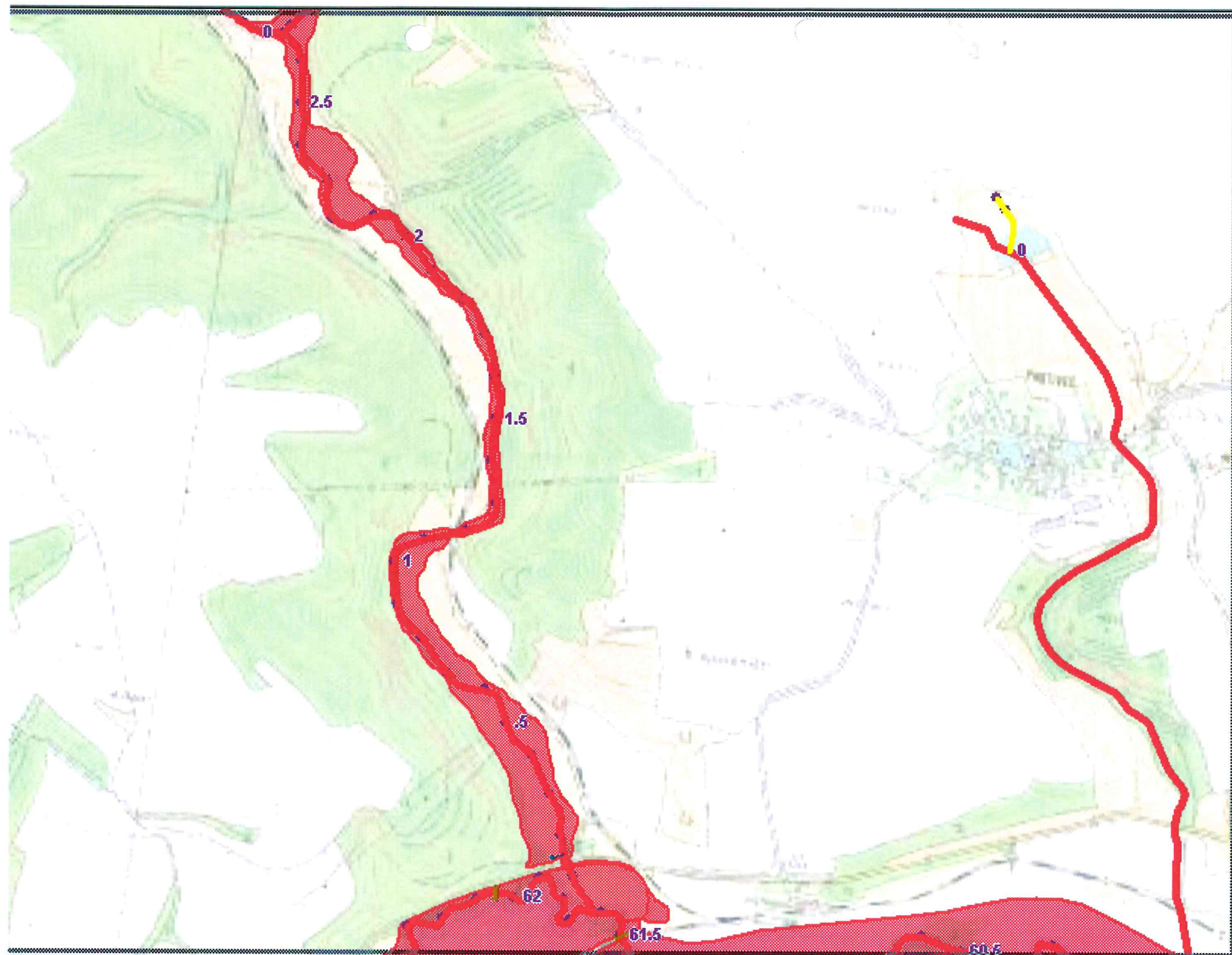
Název toku	Název dle ČUZK	IDVT	RAD_III	ČHP pramen	Závod	ř.km. od	ř.km. do	Délka toku km	Druh toku kód	přesun do vodních recipientů ANO	Pokud je ANO, co to je	kontrola duplicity s HOZ	Poznámka	Změna (měsíc)
*		10267436	11102	1-11-02-033	ZBE	0	2,269	2,269		ne				

Název toku	Název dle ČUZK	IDVT	RAD_III	ČHP pramen	Závod	ř.km. od	ř.km. do	Délka toku km	Druh toku kód	přesun do vodních recipientů ANO	Pokud je ANO, co to je	kontrola duplicity s HOZ	Poznámka	Změna (měsíc)
*		10272266	11102	1-11-02-033	ZBE	0	0,120	0,120		ano	odvodňovací příkop			

Vyhláška č. 178/2012 Sb

Pořadové číslo	Název vodního toku	Identifikátor vodního toku	Číslo hydrologického pořadí	Délka vodního toku v kategorii významný v km	Vymezení úseku vodního toku v kategorii významný (upřesnění) ř. km od-do	Správce toku	Funkce toku	Vymezení úseku vodního toku tvořícího státní hranici	
								Délka úseku v km	Hraniční úsek: Hraniční znaky:
295.	Střela	10100021	1-11-02-001	103,8		PV1	V		
297.	Velká Trasovka	10278507	1-11-02-024	13,6	(po hranice VÚ Hradiště)	PV1			





1 : 13 337

1,79 x 1,37 (mi)

